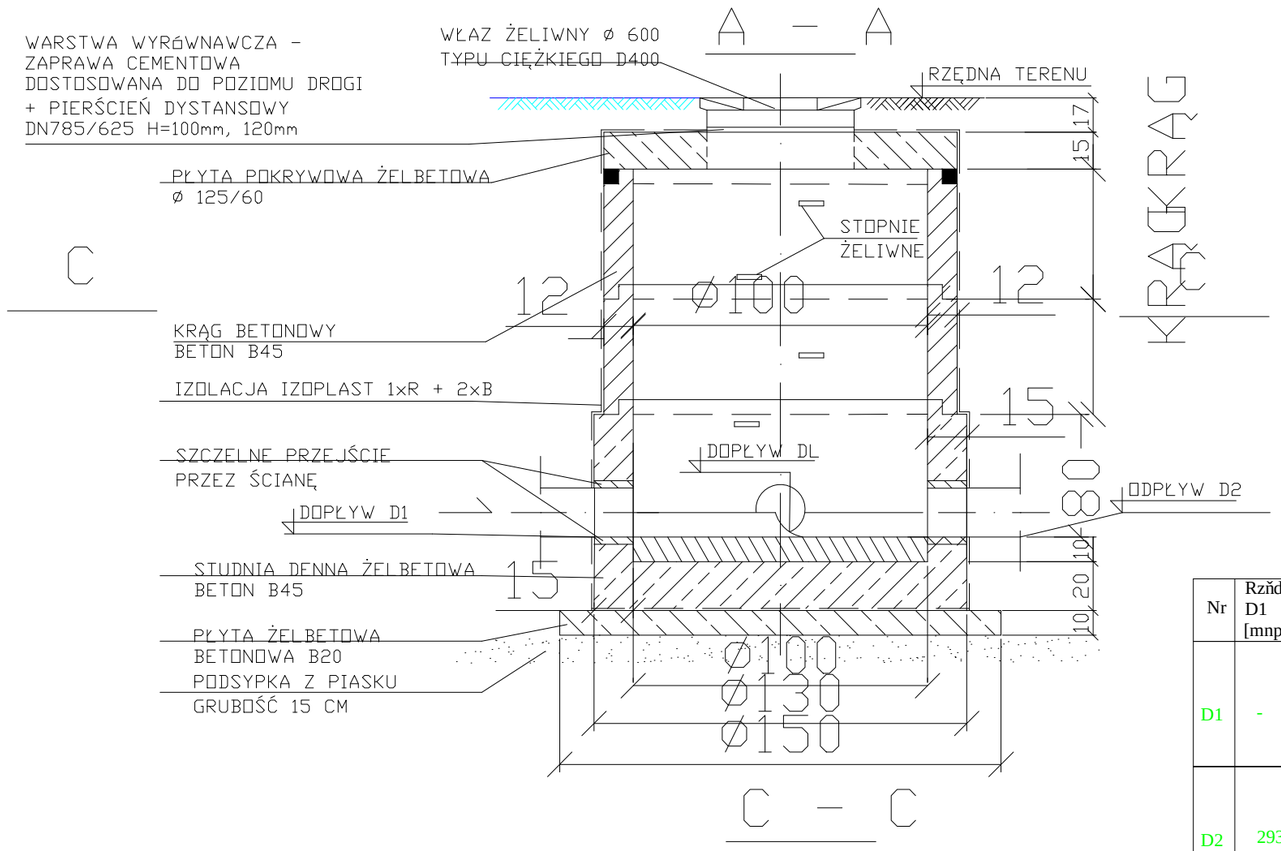

SCHEMAT KASKADY - DLA ISTNIEJĄCEJ STUDNI

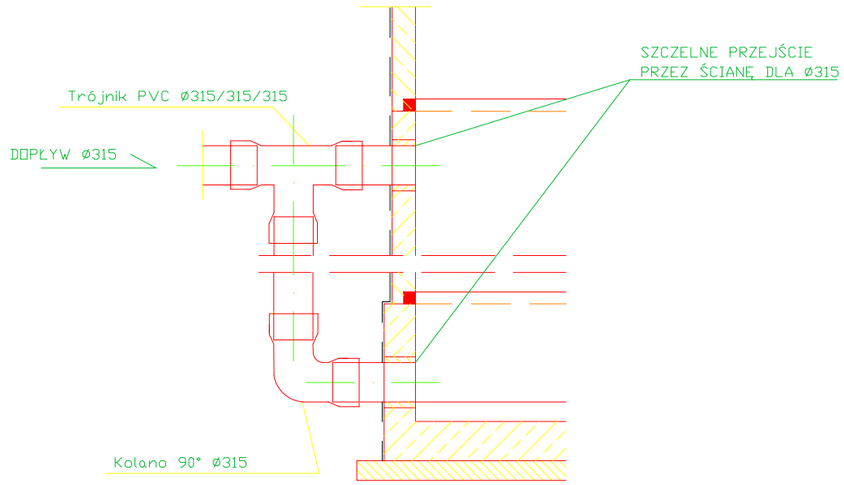

Nr	Rzędna D1 [mnpm]	Rzędna D2 [mnpm]	Rzędna DL [mnpm]	Rzędna DP [mnpm]	Rzędna terenu [mnpm]	Wysokość H [metry]	Typ włazu	Kręg H [mm]	Pierścień dystansowy [mm]	Kineta
D1	-	295,54	296,09	296,03	297,54	2,40	D400	250 - 1 500 - 1	120 - 1	DL Ø 160 D2 Ø 315 DP Ø 160
D2	293,26	293,25	293,80	293,74	295,25	2,40	D400	250 - 1 500 - 1	120 - 1	DL Ø 160 D1 Ø 315 D2 Ø 315 DP Ø 160
D3	292,45	292,44	-	-	294,44	2,40	D400	250 - 1 500 - 1	120 - 1	D1 Ø 315 D2 Ø 315
D4	291,92	291,91	292,46	292,40	293,91	2,40	D400	250 - 1 500 - 1	120 - 1	DL Ø 160 D1 Ø 315 D2 Ø 315 DP Ø 160

UWAGA:

PRZED PRZYSTĄPIENIEM DO ROBÓT NALEŻY SPRAWDZIĆ NA BUDOWIE ZAGŁĘBIENIE ISTNIEJĄCYCH KANAŁÓW W CELU PORÓWNANIA Z DANYMI ZAWARTYMI W PROJEKCIE

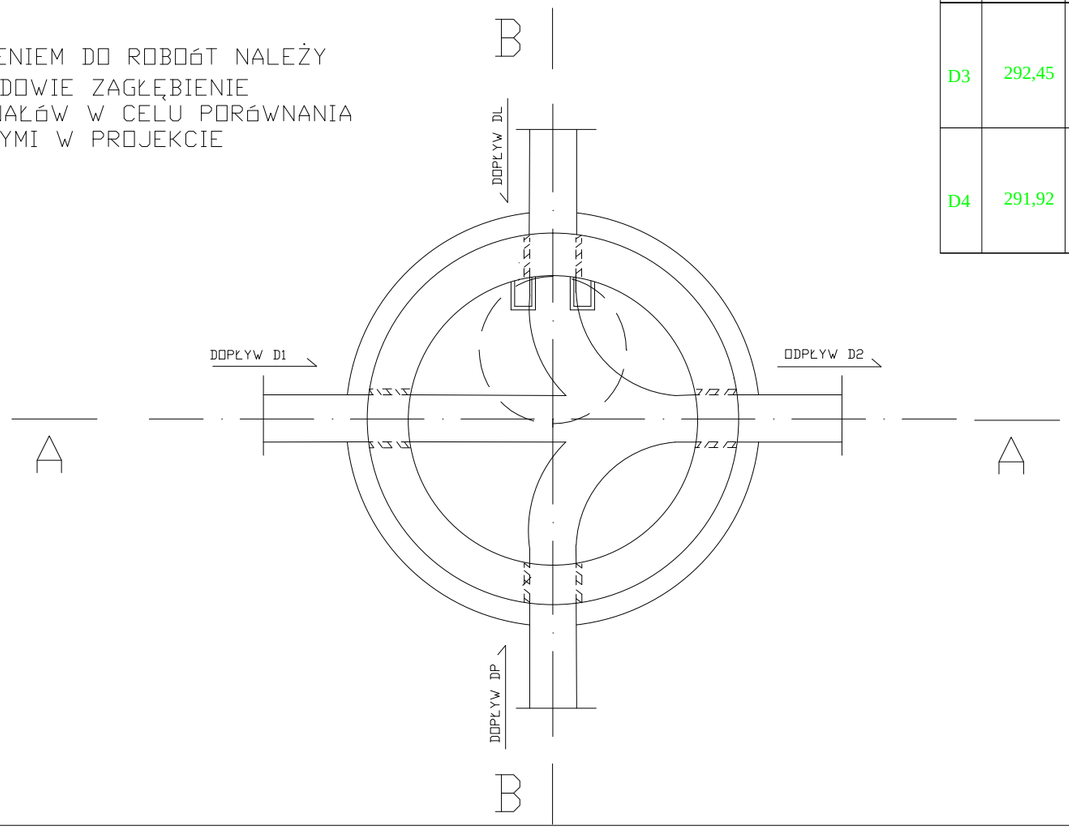

FIRMA WIELOBRANŻOWA
MODEX
41-907 Bytom, ul. Orzegowska 10

Temat : Przebudowa odcinka drogi na Osiedlu J.Plaka w Wojkowicach.

Inwestor : Gmina Wojkowice.

Tytuł rysunku :	*Projektował :*	*Nr upr. :*	*Podpis :*
Studnie rewizyjne	mgr inż. Patryk Zientz	SLK/1821/POOS/07	
	Sprawdził :	*Nr upr. :*	*Podpis :*
	mgr inż. Wojciech Foltman	SLK/2043/POOS/08	
	Data : 04.16r. / *Skala :* 1:2,5	*Faza :* P.W.	*Nr rys. :* 6