ZAŁĄCZNIK NR 1d DO UCHWAŁY NR.....RADY MIASTA WOJKOWICE Z DNIA.....

Zmiana miejscowego planu zagospodarowania przestrzenengo miasta Wojkowice - rejon ulicy Jana III Sobieskiego i M. Skłodowskiej-Curie

SKALA 1:1000

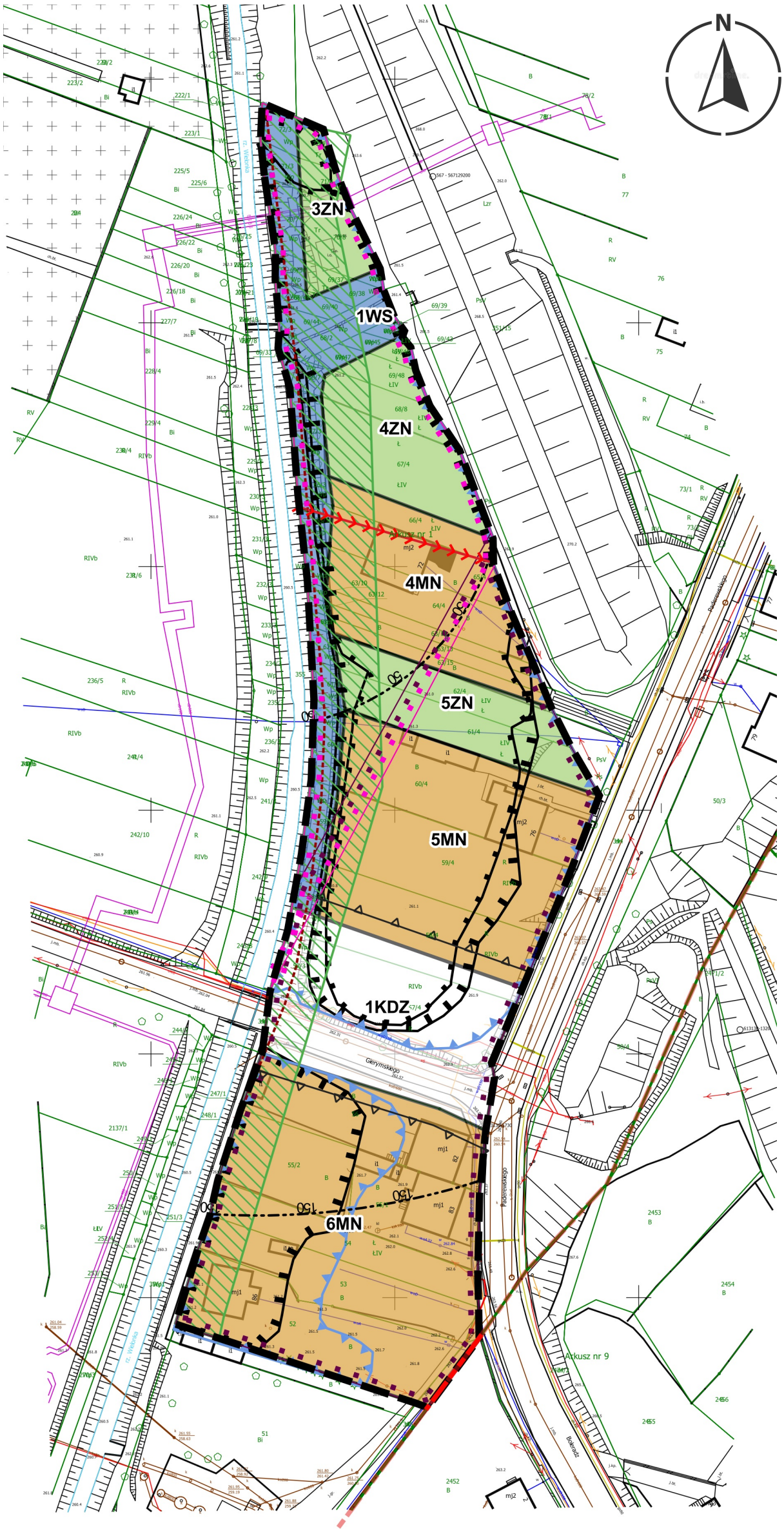

0 10 20 30 40 50 m

Źródło pochodzenia użytego materiału geodezyjnego i kartograficznego mapa zasadnicza w postaci wektorowej (data wykonania kopii 23.08.2022 r., licencja nr WG.6642.6546.2022_2401_P wydana przez Starostę Będzińskiego)

Układ współrzędnych
ETRS89/ Poland CS2000
Strefa VI 2177

IURO
KOORDYNACJI PRZESTRZENI
ARCHITEKT BOŻENA KONIECZNY
UL. WYSZYŃSKIEGO 13/3 ▲ 41-600 ŚWIĘTOCHŁOWICE
TELEFON: 506 628 602 ▲ NIP 627 - 002 - 70 - 29
WWW.BOZENAKONIECZNY.PL

Legenda:

Oznaczenia elementów będących ustaleniami planu

- granica obszaru objętego miejscowym planem zagospodarowania przestrzennego
- linie rozgraniczające tereny o różnym przeznaczeniu lub o różnych zasadach zagospodarowania
- 50 — strefa od granicy istniejącego cmentarza (50m)
- 150 — strefa od granicy istniejącego cmentarza (150m)
- nieprzekraczalne linie zabudowy

Cały obszar planu znajduje się w granicy strefy od projektowanego cmentarza (150 m)

Nazwy klas przeznaczeń terenów i oznaczenia graficzne:

- MN — tereny zabudowy mieszkaniowej jednorodzinnej
- ZN — tereny zieleni naturalnej
- WS — teren wód powierzchniowych śródlądowych
- KDZ — teren drogi zbiorczej

Oznaczenia elementów obowiązujących na podstawie przepisów odrębnych:

- granica administracyjna miasta Wojkowice
- granica złoża węgla kamiennego Jowisz ID 379
- granica złoża węgla kamiennego Grodziec ID 325
- granica złoża węgla kamiennego Wojkowice ID 7323
- granica wałów przeciwpowodziowych
- granica obszaru szczególnego zagrożenia powodzią, na którym prawdopodobieństwo wystąpienia powodzi jest wysokie i wynosi raz na 10 lat (Q 10%)
- granica obszaru szczególnego zagrożenia powodzią, na którym prawdopodobieństwo wystąpienia powodzi jest średnie i wynosi raz na 100 lat (Q 1%)

Cały obszar planu znajduje się w granicy:
- Głównego Zbiornika Wód Podziemnych nr 329 Zbiornik Bytom ID 1275;
- strefy ochrony pośredniej zewnętrznej ujęcia wody podziemnej "Przełajka"

Oznaczenia elementów informacyjnych niebędących ustaleniami planu:

- oznaczenie przebiegu sieci elektroenergetycznej wysokiego napięcia 110kV
- granica obszaru zagrożenia powodziowego, na którym prawdopodobieństwo powodzi jest niskie i wynosi 0,2% (raz na 500 lat)
- granica korytarza ekologicznego

Wyrys z rysunku studium uwarunkowań i kierunków zagospodarowania przestrzennego gminy Wojkowice
Uchwała Nr XXXI.253.2021 Rady Miasta Wojkowice z dnia 12 kwietnia 2021 r.

Legenda:



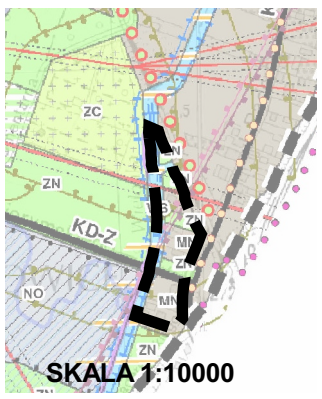

- granica obszaru objętego zmianą miejscowego planu zagospodarowania przestrzennego